

geodeta
Inż. PIOTR GWARECKI
© 501 135 107

ul. Żeromskiego 45/10, 21-500 Biła Podlaska
REGON 061676678, NIP 537-251-93-87

MAPA DO CELÓW PROJEKTOWYCH

Jednostka ewidencyjna 060105_2 Janów Podlaski

Obręb: 0008 Janów Podlaski Wsch

Miejscowość: Janów Podlaski

skala 1:500

Układ odniesienia płaski: 2000/24

Układ odniesienia wysokościowy: PL-EVRF2007-NH

Mapa aktualna na dzień 20.04.2022r., służy do celów projektowy

wg oznaczenia linią ciągłą koloru zielonego

Obciążeni służebności: nie badano

Oznaczenie kancelaryjne:

GKN.6640.4054.2021

Wzrost: 1,70m

inż. Piotr Gwarecki

Biła Podlaska 26.04.2022r.




GEODETA


Wzrost: 1,70m

inż. Włodzimierz Dawidziuk

Biła Podlaska 26.04.2022r.

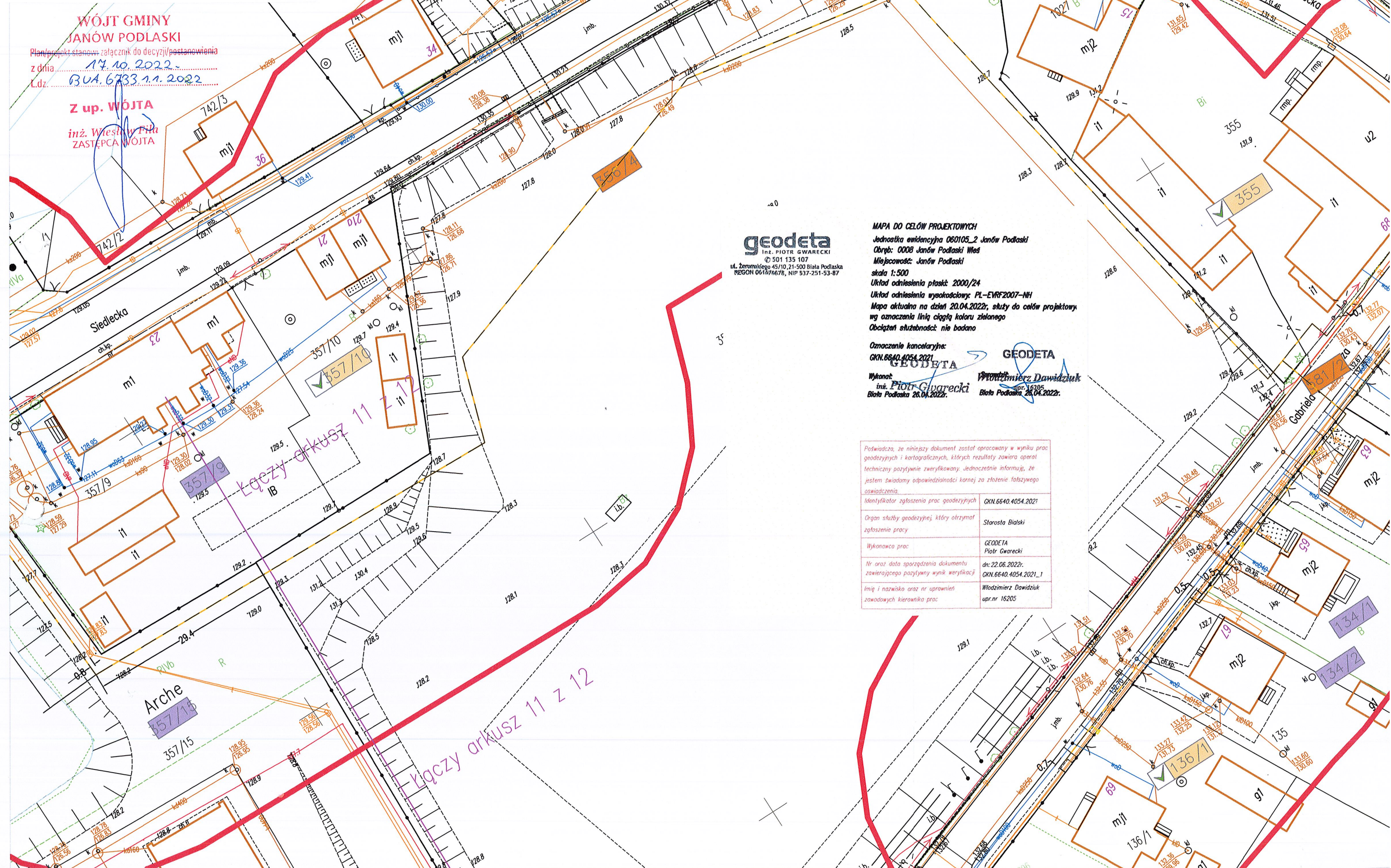
Poświadczam, że niniejszy dokument został opracowany w wyniku prac geodezyjnych i kartograficznych, których rezultaty zawiera operat techniczny pozytywnie zweryfikowany. Jednocześnie informuję, że jestem świadomy odpowiedzialności karnej za złożenie fałszywego oświadczenia.	
Identyfikator zgłoszenia prac geodezyjnych	GKN.6640.4054.2021
Organ służby geodezyjnej który otrzymał zgłoszenie pracy	Starosta Bielski
Wykonawca prac	GEODETA Piotr Gwarecki
Nr oraz data sporządzenia dokumentu zawierającego pozytywny wynik weryfikacji	dn: 22.06.2022r. GKN.6640.4054.2021_1
Imię i nazwisko oraz nr uprawnień zawodowych kierownika prac	Włodzimierz Dawidziuk upr.nr 16205

-  Projektowana szafka gazowa
-  Projektowana sieć gazowa ś.c.
-  Projektowane przyłącze gazowe ś.c.

INWESTOR	Polska Spółka Gazownictwa sp. z o.o. ul. W. Bandrowskiego 16 33-100 Tarnów Oddział Zakład Gazowniczy w Lublinie ul. Diamentowa 15 20-471 Lublin		
Tytuł opracowania	PBW sieci gazowej ś.c. wraz z przyłączami gazowymi ś.c. do budynków w Witoldowie, Peredyle, Nowym Pawłowie i Janowie Podlaskim		
PROJEKT ZAGOSPODAROWANIA TERENU			
	Imię, nazwisko, nr uprawnień	Podpis	Data czerwiec 2021r.
Projektant	mgr inż. Robert Siedź upr.bud.nr LUB/0080/POOS/13 Specjalność sanitarna		Skala 1 : 500
			Nr Rys 12

Załącznik graficzny do decyzji o ustaleniu lokalizacji inwestycji celu publicznego

Teren inwestycji obejmuje obszar oddalony o nie więcej niż 3 m od projektowanej sieci gazowej, z zastrzeżeniem, że teren inwestycji nie może wychodzić poza teren działek wskazanych w treści decyzji



WÓJT GMINY JANÓW PODLASKI
Plan/projekt stanowi załącznik do decyzji/postanowienia z dnia 14.10.2022
L.dz. BUA.6733.11.2022

Z up. WÓJTA
inż. Wiesław Piła
ZASTĘPCA WÓJTA

geodeta
Inż. PIOTR GWARECKI
© 501 135 107
ul. Żeromskiego 45/10, 21-500 Biała Podlaska
REGON 061876678, NIP 537-251-53-87

MAPA DO CELÓW PROJEKTYWNYCH
Jednostka ewidencyjna 060105_2 Janów Podlaski
Obręb: 0008 Janów Podlaski Wś
Miejscowość: Janów Podlaski
skala 1:500
Układ odniesienia płaski: 2000/24
Układ odniesienia wysokościowy: PL-EVRF2007-NH
Mapa aktualna na dzień 20.04.2022r, służy do celów projektowy
wg oznaczenia linką ciągłą koloru zielonego
Obciążenie służebność: nie badano

Oznaczenie kancelaryjne:
GKN.6640.4054.2021
WYKONAŁ:
inż. Piotr Gwarecki
Biała Podlaska 26.04.2022r.

Poświadczam, że niniejszy dokument został opracowany w wyniku prac geodezyjnych i kartograficznych, których rezultaty zawiera operat techniczny pozytywnie zweryfikowany. Jednocześnie informuję, że jestem świadomy odpowiedzialności karnej za złożenie fałszywego oświadczenia.	
Identyfikator zgłoszenia prac geodezyjnych	GKN.6640.4054.2021
Organ służby geodezyjnej, który otrzymał zgłoszenie pracy	Starosta Biały
Wykonawca prac	GEODETA Piotr Gwarecki
Nr oraz data sporządzenia dokumentu zawierającego pozytywny wynik weryfikacji	dn: 22.06.2022r. GKN.6640.4054.2021_1
Imię i nazwisko oraz nr uprawnień zawodowych kierownika prac	Włodzimierz Dawidziuk upr.nr 16205

Łączy arkusz 11 z 12
Łączy arkusz 11 z 11